



Comune di Solofra  
Provincia di Avellino

## Piano del Colore *(L.R. n.26 del 18.10.2002)*

TAV. N. C2.D

AMBITO 6: S. AGATA

STRALCIO DEL PIANO REGOLATORE GENERALE

### **I Progettisti**

Arch. Camillo Crocamo

Arch. Diego Maria Troncone

Arch. Arturo Ranucci

Arch. Ugo Tomasone

Geom. Antonio De Maio

Geom. Angelo De Stefano

### **Il Responsabile Unico del Procedimento**

Arch. Francesco Bottino

# CITTA' DI SOLOFRA

## PIANO REGOLATORE GENERALE






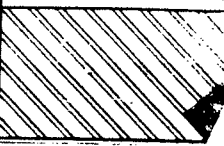







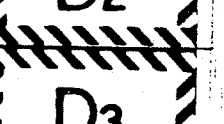


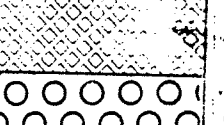
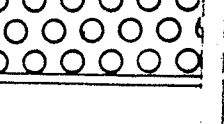

### OGGETTO








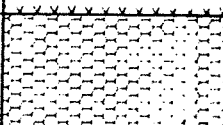







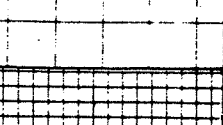
**ZONIZZAZIONE CON DESTINAZIONI D'USO  
NELL'AMBITO DEL TERRITORIO COMUNALE**

DATA 29.4.1989

SCALA 1:2000

TAVOLA **11.2**

<b>A</b>	EDIFICI E COMPLESSI DI VALORE STORICO AMBIENTALE ED EDIFICI DI IMPIANTO COMPLETI	
<b>A1</b>	EDIFICI E COMPLESSI DI ELEVATO VALORE AMBIENTALE	
<b>B1</b>	ZONE EDIFICATE SATURE	
<b>B2</b>	ZONE EDIFICATE DI COMPLETAMENTO	
<b>C1</b>	ZONE DI ESPANSIONE IN CORSO DI ATTUAZIONE - PEEP	
<b>C2</b>	ZONE DI ESPANSIONE O DI COMPLETAMENTO A DESTINAZIONE MISTA: RESIDENZE - COMMERCIO - SERVIZI - ARTIGIANATO	
<b>C3</b>	ZONE DI ESPANSIONE PER L'INTEGRAZIONE DI PARTI URBANE	
<b>C4</b>	ZONE PER ATTREZZATURE RESIDENZIALI TURISTICHE	
<b>C5</b>	ZONE TURISTICO - ALBERGHIERE	
<b>D1</b>	ZONA A.S.I.	
<b>D2</b>	ZONA INDUSTRIALE - P.I.P.	
<b>D3</b>	ZONA ARTIGIANALE INDUSTRIALE - P.I.P.	
<b>D4</b>	OPIFICI INDUSTRIALI INQUINANTI DA DELOCALIZZARE	
<b>D5</b>	ZONE PRODUTTIVE PER ATTIVITA' COMMERCIALI	
<b>D6</b>	ZONE PRODUTTIVE PER ATTIVITA' FIERISTICHE	
<b>E1</b>	ZONE AGRICOLE BOSCO CEDUO, INCOLTO PRODUTTIVO PASCOLO CESPUGLIATO, BOSCO DI PIOPPELLE	
<b>E2</b>	ZONE AGRICOLE SEMINATIVO ARBORATO, IRRIGUO, VIGNETO, NOCCIOLETO E CASTAGNETO DA FRUTTO	

<b>E2</b>	ZONE AGRICOLE SEMINATIVO ARBORATO, IRRIGUO, VIGNETO, NOCCIOLETO E CASTAGNETO DA FRUTTO	
<b>E3</b>	ZONE AGRICOLE DI VALORE PAESISTICO	
<b>F1</b>	ZONE PER ATTREZZATURE A SCALA URBANA	
<b>F2</b>	ZONE PER ATTREZZATURE RELIGIOSE	
<b>F3</b>	ZONE CIMITERIALI E DI RISPETTO CIMITERIALE	
<b>F4</b>	ZONE PER ATTREZZATURE TECNICHE	
<b>F5</b>	ZONA A PARCO URBANO TERRITORIALE	
<b>F6</b>	ZONE PER ATTREZZATURE SANITARIE ED OSPEDALIERE	
<b>F7</b>	ZONE PER ATTREZZATURE SPORTIVE	
<b>F8</b>	ZONE FERROVIARIE FF.SS.	
<b>G1</b>	ZONE PER VERDE PUBBLICO	
<b>G2</b>	ZONE PER VERDE PRIVATO	
<b>G3</b>	ZONE PER PARCHEGGI (P)	
<b>G4</b>	ZONE PER L'ISTRUZIONE	
<b>G5</b>	ZONE PER L'ISTRUZIONE SUPERIORE	
<b>G6</b>	ZONE PER ATTREZZATURE DI INTERESSE COMUNE	
<b>H1</b>	ZONE PER ATTREZZATURE TERZIARIE E DIREZIONALI A SCALA COMUNALE E TERRITORIALE	